



ประกาศสำนักงานคณะกรรมการการเลือกตั้งประจำจังหวัดระนอง
เรื่อง รูปแบบการแบ่งเขตเลือกตั้งสมาชิกสภาเทศบาลตำบลหงาว อำเภอเมืองระนอง
เพื่อรับฟังความคิดเห็นและข้อเสนอแนะจากประชาชนในเขตเลือกตั้ง

ด้วยพระราชบัญญัติการเลือกตั้งสมาชิกสภาท้องถิ่นหรือผู้บริหารท้องถิ่น พ.ศ. ๒๕๖๒ และระเบียบคณะกรรมการการเลือกตั้งว่าด้วยการเลือกตั้งสมาชิกสภาท้องถิ่นหรือผู้บริหารท้องถิ่น พ.ศ. ๒๕๖๒ และที่แก้ไขเพิ่มเติม ได้กำหนดหลักเกณฑ์และวิธีการแบ่งเขตเลือกตั้งสมาชิกสภาท้องถิ่น ให้ผู้อำนวยการการเลือกตั้งประจำจังหวัดดำเนินการเกี่ยวกับการแบ่งเขตเลือกตั้งของแต่ละองค์กรปกครองส่วนท้องถิ่น โดยพิจารณาจากประกาศจำนวนราษฎร ที่ผู้อำนวยการทะเบียนกลางประกาศในที่สุดท้ายก่อนที่จะมีการเลือกตั้ง (ณ วันที่ ๓๑ ธันวาคม พ.ศ. ๒๕๖๗) และในการแบ่งเขตเลือกตั้งให้จัดให้มีจำนวนราษฎรในแต่ละเขตเลือกตั้งใกล้เคียงกันมากที่สุดและพื้นที่ของแต่ละเขตเลือกตั้งต้องติดต่อกัน เว้นแต่ตามสภาพพื้นที่ขององค์กรปกครองส่วนท้องถิ่นทำให้ไม่อาจแบ่งเขตเลือกตั้งให้มีพื้นที่ติดต่อกันได้ จะกำหนดให้เขตเลือกตั้งมีพื้นที่ไม่ติดต่อกันเท่าที่จำเป็นก็ได้

เพื่อให้การแบ่งเขตเลือกตั้งสมาชิกสภาเทศบาลตำบลหงาว เป็นไปด้วยความเรียบร้อย อาศัยอำนาจตามความในข้อ ๑๓ ของระเบียบคณะกรรมการการเลือกตั้งว่าด้วยการเลือกตั้งสมาชิกสภาท้องถิ่นหรือผู้บริหารท้องถิ่น พ.ศ. ๒๕๖๒ และที่แก้ไขเพิ่มเติม จึงประกาศรูปแบบการแบ่งเขตเลือกตั้งสมาชิกสภาเทศบาลตำบลหงาว จำนวน ๓ รูปแบบ เพื่อรับฟังความคิดเห็นและข้อเสนอแนะจากประชาชนในเขตเลือกตั้ง รายละเอียดตามเอกสารแนบท้ายประกาศนี้

ดังนั้น จึงขอเชิญชวนประชาชนในเขตเลือกตั้งแสดงความคิดเห็นและข้อเสนอแนะต่อรูปแบบการแบ่งเขตเลือกตั้งดังกล่าว ทั้งนี้ หากผู้ใดประสงค์จะแสดงความคิดเห็นและข้อเสนอแนะให้จัดทำความคิดเห็นและข้อเสนอแนะ ยื่นด้วยตนเองหรือทำเป็นหนังสือ ให้ผู้อำนวยการการเลือกตั้งประจำจังหวัดระนอง ณ สำนักงานคณะกรรมการการเลือกตั้งประจำจังหวัดระนอง ศูนย์ราชการจังหวัดระนอง เลขที่ ๕๕/๑๙ หมู่ที่ ๓ ตำบลบางรีน อำเภอเมืองระนอง จังหวัดระนอง ๘๕๐๐๐ ภายใน ๑๐ วันนับแต่ประกาศ (ระหว่างวันที่ ๒๒ มกราคม ๒๕๖๘ ถึงวันที่ ๓๑ มกราคม ๒๕๖๘) โดยสามารถดาวน์โหลดข้อมูลประกาศรูปแบบการแบ่งเขตเลือกตั้งที่ปิดประกาศไว้ได้ทางเว็บไซต์ของสำนักงานคณะกรรมการการเลือกตั้งประจำจังหวัดระนอง (<https://www.ect.go.th/th/ranong>) และทาง Facebook : สنج.กกต.จว.ระนอง

จึงประกาศให้ทราบโดยทั่วกัน

ประกาศ ณ วันที่ ๒๑ มกราคม พ.ศ. ๒๕๖๘

(นางเทียนลดา ประยงค์)

ผู้อำนวยการการเลือกตั้งประจำจังหวัดระนอง

**ข้อมูลเปรียบเทียบจำนวนราษฎรในแต่ละรูปแบบของเทศบาลตำบลท่าว
อำเภอเมืองระนอง จังหวัดระนอง**

ลำดับ ที่	รูปแบบ ที่	ข้อมูลจำนวนราษฎร ณ ๓๑ ธ.ค. ๒๕๖๗ เฉพาะสัญชาติไทย		เหตุผลการแบ่งเขตเลือกตั้ง
		จำนวนราษฎร ในเขตเลือกตั้ง	ผลต่างจำนวนราษฎร ของเขตมากที่สุด และน้อยสุด	
๑	๑	เขต ๑ = ๑,๑๗๖ เขต ๒ = ๑,๑๓๗ รวม = ๒,๓๑๓ คน ค่าเฉลี่ยต่อเขต=๑,๑๕๗ คน	เขต ๑ - เขต ๒ = ๓๙ คน (ร้อยละ ๓.๓๗)	ข้อดี ๑. เป็นเขตเลือกตั้งเดิม ประชาชนมีความคุ้นเคย และการบริหารจัดการเลือกตั้งง่าย และสะดวก ๒. ผลต่างจำนวนราษฎร รูปแบบที่ ๑ มีจำนวน น้อยที่สุด ๓. การคมนาคมในเขตเลือกตั้งมีความสะดวก ข้อเสีย
๒	๒	เขต ๑ = ๑,๑๘๕ เขต ๒ = ๑,๑๒๘ รวม = ๒,๓๑๓ คน ค่าเฉลี่ยต่อเขต=๑,๑๕๗ คน	เขต ๑ - เขต ๒ = ๕๗ คน (ร้อยละ ๔.๙๓)	ข้อดี การคมนาคมในเขตเลือกตั้งมีความสะดวก ข้อเสีย ๑. เขตเลือกตั้งเปลี่ยนแปลงไปจากเดิม อาจทำให้ ประชาชนสับสนในการไปใช้สิทธิเลือกตั้งได้ ๒. ผลต่างจำนวนราษฎร รูปแบบที่ ๒ มีจำนวน มากกว่ารูปแบบที่ ๑ ๓. ลักษณะที่ตั้งของบ้านไม่ได้อยู่แนวถนนหรือซอย ทุกหลังคาเรือน จึงชี้แจงราษฎรได้ยากกว่าใช้ แนวเขตใดเป็นเกณฑ์แบ่งเขตเลือกตั้ง
๓	๓	เขต ๑ = ๑,๒๐๖ เขต ๒ = ๑,๑๐๗ รวม = ๒,๓๑๓ คน ค่าเฉลี่ยต่อเขต=๑,๑๕๗ คน	เขต ๑ - เขต ๒ = ๙๙ คน (ร้อยละ ๘.๕๖)	ข้อดี การคมนาคมในเขตเลือกตั้งมีความสะดวก ข้อเสีย ๑. เขตเลือกตั้งเปลี่ยนแปลงไปจากเดิม อาจทำให้ ประชาชนสับสนในการไปใช้สิทธิเลือกตั้งได้ ๒. ผลต่างจำนวนราษฎร รูปแบบที่ ๓ มีจำนวน มากที่สุด ๓. ลักษณะที่ตั้งของบ้านไม่ได้อยู่แนวถนนหรือซอย ทุกหลังคาเรือน จึงชี้แจงราษฎรได้ยากกว่าใช้ แนวเขตใดเป็นเกณฑ์แบ่งเขตเลือกตั้ง

รูปแบบการแบ่งเขตเลือกตั้งสมาชิกสภาเทศบาลตำบลลำปางหลวง อำเภอเมืองระนอง จังหวัดระนอง
เพื่อรับฟังความคิดเห็นและข้อเสนอแนะจากประชาชนในเขตเลือกตั้ง

รูปแบบที่ ๑

เขตเลือกตั้ง ที่	จำนวน สมาชิก	ท้องที่ที่ประกอบเป็นเขตเลือกตั้ง	จำนวน ราษฎร
๑	๖	๑. หมู่ที่ ๑ ในเขตเทศบาลตำบลลำปางหลวง ตำบลลำปางหลวง ทั้งหมด ๒. หมู่ที่ ๒ (บางส่วน) เฉพาะฝั่งทิศเหนือของถนนประชาธิปไตย ตำบลลำปางหลวง	๑,๑๗๖
๒	๖	หมู่ ๒ (บางส่วน) เฉพาะฝั่งทิศใต้ของถนนประชาธิปไตย ตำบลลำปางหลวง	๑,๑๓๗

รูปแบบที่ ๒

เขตเลือกตั้ง ที่	จำนวน สมาชิก	ท้องที่ที่ประกอบเป็นเขตเลือกตั้ง	จำนวน ราษฎร
๑	๖	๑. หมู่ที่ ๑ ในเขตเทศบาลตำบลลำปางหลวง ตำบลลำปางหลวง ทั้งหมด ๒. หมู่ที่ ๒ (บางส่วน) เฉพาะซอยประชาธิปไตย ๔ ทั้งสองฝั่ง จากปากซอย ถึงกลางซอย ตำบลลำปางหลวง	๑,๑๘๔
๒	๖	หมู่ที่ ๒ (บางส่วน) ยกเว้น ซอยประชาธิปไตย ๔ ทั้งสองฝั่ง จากปากซอย ถึงกลางซอย ตำบลลำปางหลวง	๑,๑๒๘

รูปแบบที่ ๓

เขตเลือกตั้ง ที่	จำนวน สมาชิก	ท้องที่ที่ประกอบเป็นเขตเลือกตั้ง	จำนวน ราษฎร
๑	๖	๑. หมู่ที่ ๑ ในเขตเทศบาลตำบลลำปางหลวง ตำบลลำปางหลวง ทั้งหมด ๒. หมู่ที่ ๒ (บางส่วน) เฉพาะซอยประชาธิปไตย ๔ ทั้งสองฝั่ง ตลอดทั้งซอย	๑,๒๐๖
๒	๖	หมู่ ๒ (บางส่วน) ยกเว้นซอยประชาธิปไตย ๔ ทั้งสองฝั่งตลอดทั้งซอย	๑,๑๐๗

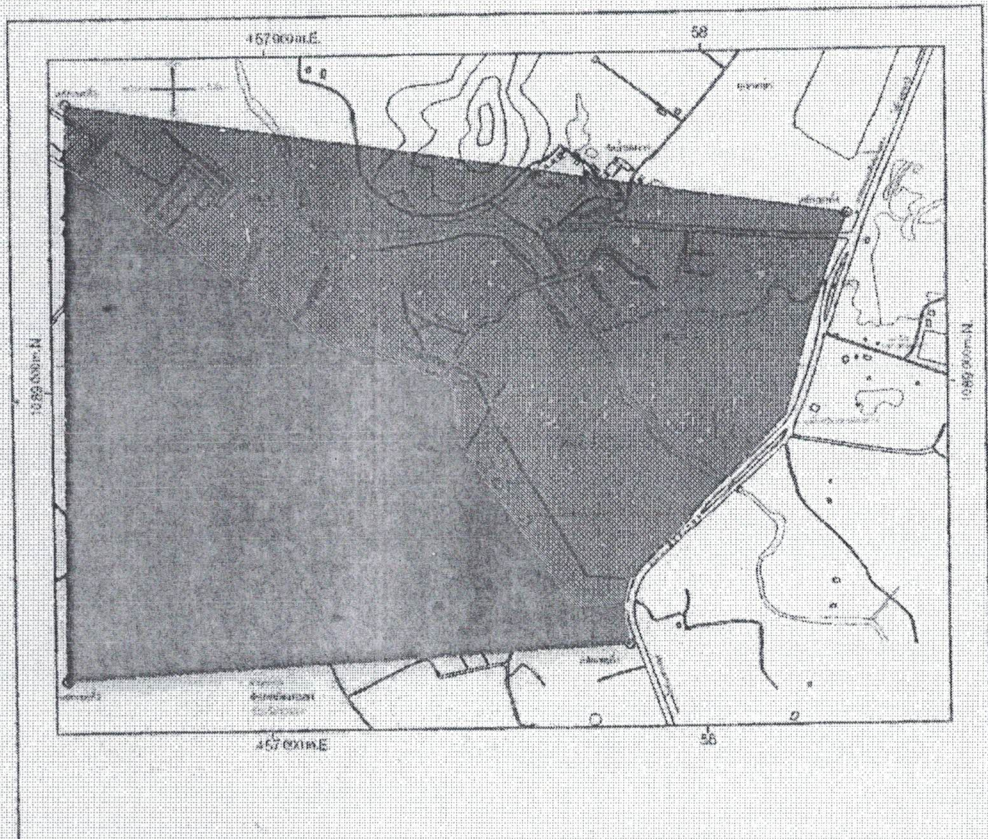
แผนที่แสดงเขตเลือกตั้งสมาชิกสภาเทศบาลตำบลหางว
อำเภอเมืองระนอง จังหวัดระนอง

มาตราส่วน 1 : 5,000



รูปแผนที่ 1

จำนวนราษฎร
 หมู่ ๑๑ มีราษฎร ๒,๘๖๗
 เขตที่ ๑ = ๑,๑๑๖ คน
 เขตที่ ๒ = ๑,๗๕๑ คน
 รวมทั้งสิ้น ๒,๘๗๓ คน



เครื่องหมาย

- ขอบเขตถนนในชุมชน
- ขอบเขตถนน
- ทางหลวง ๓๐๓ ระยะ
- ทางหลวง ๓๐๓ ระยะ

- สะพาน
- เขื่อนกั้นน้ำ
- เขื่อนกั้นน้ำ
- เขื่อนกั้นน้ำ
- เขื่อนกั้นน้ำ

- เขตเลือกตั้งที่ ๑
- เขตเลือกตั้งที่ ๒

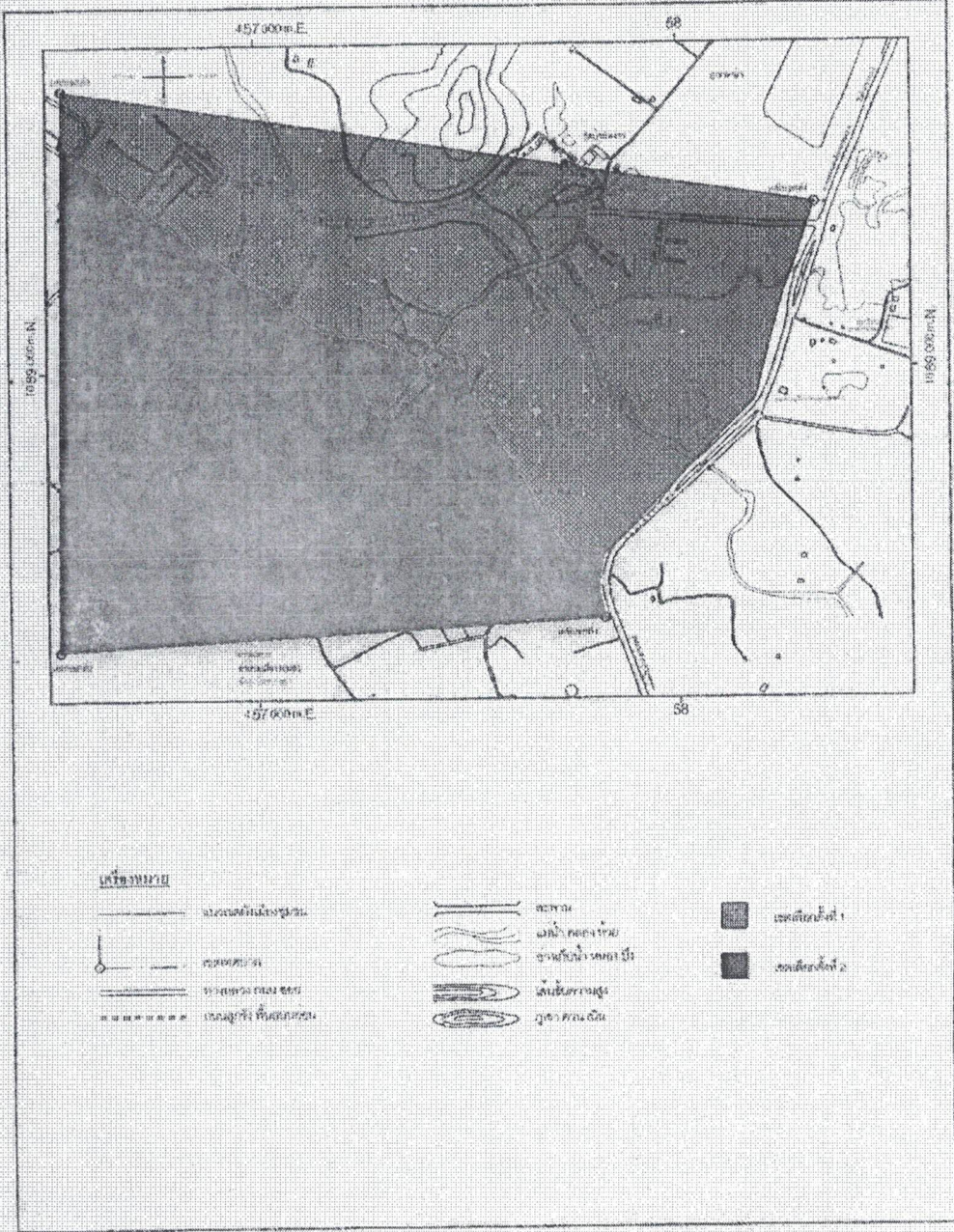
แผนที่แสดงเขตเลือกตั้งสมาชิกสภาเทศบาลตำบลหาง
อำเภอเมืองระนอง จังหวัดระนอง

มาตราส่วน 1:5,000



แผ่นที่ 2

จำนวนราษฎร
มี ๓๓ ตำบล ๒๕๖ หมู่
เขตที่ ๑ = ๑,๓๘๕ คน
เขตที่ ๒ = ๑,๓๒๘ คน
รวมทั้งสิ้น ๒,๗๑๓ คน



เครื่องหมาย


- เส้นเขตจังหวัด
- เส้นเขตตำบล
- ทางหลวงแผ่นดิน
- ทางรถไฟ

- คลอง
- ลำน้ำ
- แม่น้ำ
- ทะเลสาบ
- บึง

- เขตเลือกตั้งที่ 1
- เขตเลือกตั้งที่ 2

แผนที่แสดงเขตเลือกตั้งสมาชิกสภาเทศบาลตำบลบ้านนาหว้า
อำเภอเมืองระนอง จังหวัดระนอง

มาตราส่วน 1 : 5,000



พื้นที่

จำนวนราษฎร
มี ๓๐ ชั่วคราว ๒๕๖๗
เขตที่ ๑ = ๑,๒๐๖ คน
เขตที่ ๒ = ๑,๑๐๗ คน
รวมทั้งสิ้น ๒,๓๑๓ คน



สัญลักษณ์

- เขตสมาชิกสภาเทศบาล
- เขตเทศบาล
- ทางหลวงแผ่นดิน
- ***** ทางรถไฟสายแรก

- ลพพ
- แม่น้ำคลอง
- ฝายเขื่อน
- เขื่อน
- เขื่อน

- เขตเลือกตั้งที่ ๑
- เขตเลือกตั้งที่ ๒